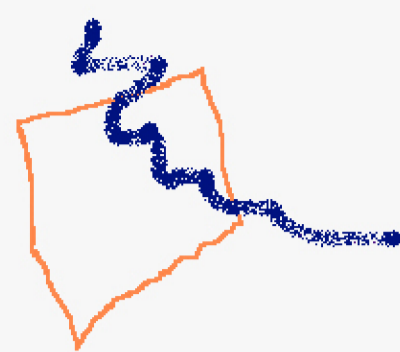




Comune di Chiesina Uzzanese

(Provincia di Pistoia)

piano strutturale



PROGETTO
VALUTAZIONE AMBIENTALE STRATEGICA
PROGRAMMA ABBATTIMENTO
BARRIERE ARCHITETTONICHE E URBANISTICHE
ELABORAZIONE GIS
Benedetta e Giannino Biagini Architetti Associati

IL RESPONSABILE DEL PROCEDIMENTO
Ing. Federico Bonelli

RESPONSABILE URBANISTICA
Ing. Federico Bonelli

IL GARANTE DELLA COMUNICAZIONE
Arch. Sheila Ricotti

IL SINDACO CON DELEGA ALL'URBANISTICA
Fabio Berti

dicembre 2023















6v

sistemi funzionali
risorse turistiche e della mobilità ecoturistica

progetto

scala 1:10000

Legenda

-  aree a vocazione agrituristica
-  riserva naturale del Padule di Fucecchio
-  sottosistema insediativo
-  tessuti storici
-  edifici religiosi
-  collegamento paesaggistico del fiume Pescia di Pescia e aree contigue
-  acque a ciprindi - alvei e fondoalve dei corsi d'acqua di pianura
-  percorsi d'argine
-  percorsi ciclo-pedonali
-  Casello autostradale
-  Impianti sportivi
-  Uffici di informazione turistica
-  confine comunale
-  viabilità di progetto

