



PROGETTO
VALUTAZIONE AMBIENTALE STRATEGICA
PROGRAMMA ABBATTIMENTO
BARRIERE ARCHITETTONICHE E URBANISTICHE
ELABORAZIONE GIS
Benedetta e Giannino Biagini Architetti Associati

IL RESPONSABILE DEL PROCEDIMENTO
Ing. Federico Bonelli

RESPONSABILE URBANISTICA
Ing. Federico Bonelli

IL GARANTE DELLA COMUNICAZIONE
Arch. Sheila Ricotti

IL SINDACO CON DELEGA ALL'URBANISTICA
Fabio Berti

dicembre 2023

4v

progetto

sottosistemi territoriali


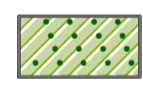





(sostituisce la tav.4 del P5 precedente)

scala 1:10000

Legenda

-  confine comunale
-  viabilità di progetto

sottosistemi territoriali

-  sottosistema dell'agricoltura promiscua
-  sottosistema dell'agricoltura promiscua con valenza paesaggistica
-  sottosistema del florovivaismo
-  sottosistema del florovivaismo con valenza paesaggistica
-  sottosistema della bonifica storica
-  sottosistema del Padule di Fucecchio
-  sottosistema insediativo

